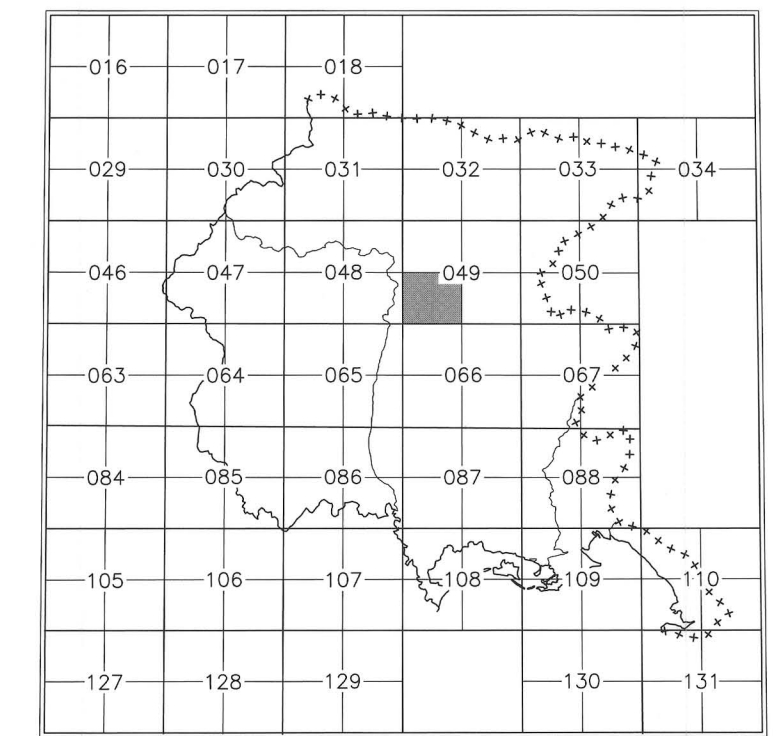




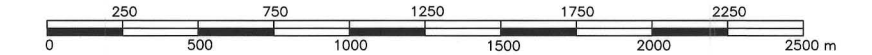
# REGIONE AUTONOMA FRIULI-VENEZIA GIULIA

## CARTA REGIONALE NUMERICA



### Foglio 049 - SO GEMONA DEL FRIULI

Scala 1:25.000



VERT.	COORDINATE DEI VERTICI							
	GEOGRAFICHE		GAUSS-BOAGA		UTM-ED. 50		UTM-WGS 84	
	LONGIT.	LATIT.	E	N	E	N	E	N
NO	13°00'00"	46°18'00"	2 365 902	5 129 253	345 969	5 129 422	345 898	5 129 229
NE	13°10'00"	46°18'00"	2 378 738	5 128 942	358 804	5 129 111	358 734	5 128 919
SO	13°00'00"	46°12'00"	2 365 622	5 118 141	345 688	5 118 311	345 618	5 118 118
SE	13°10'00"	46°12'00"	2 378 482	5 117 831	358 547	5 118 000	358 477	5 117 808

L'equidistanza tra le curve di livello è di m 25 per le curve intermedie e m 100 per le curve direttrici.  
L'altimetro, espresso in metri, è riferito al livello medio del mare (Mareografo di Genova).  
Le coordinate segnate in cornice sono nel sistema Gauss-Boaga (Roma 40).  
La parametratura UTM-ED50 è indicata in cornice con il segno convenzionale  $\square$ .

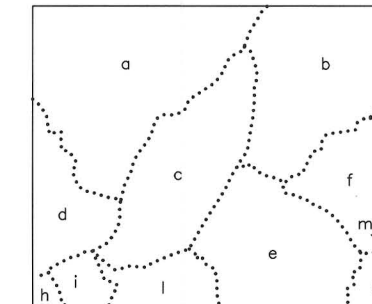
#### SITUAZIONE 1:25.000 C.R.N.

048 - NE VERZEGNIS	049 - NO VENZONE	049 - NE RESIA
048 - SE FORGABA NEL FRIULI	049 - SO GEMONA DEL FRIULI	049 - SE TARCENTO
065 - NE SPILIMBERGO	066 - NO SAN DANIELE DEL FRIULI	066 - NE TRICÈSIMO

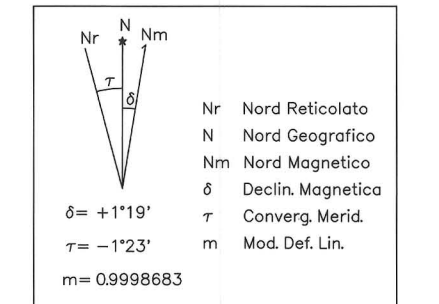
#### SITUAZIONE 1:5.000 C.R.N.

049094	049091	049104	049101
049093	049092	049103	049102
049134	049131	049144	049141
049133	049132	049143	049142

#### LIMITI AMMINISTRATIVI



#### ORIENTAMENTO



RILIEVO E RIPRESA AEREA: "VOLO ITALIA 1988-89"  
 AGGIORNAMENTO: RIPRESA AEREA "Programma IT2000" 1998  
 ALLESTIMENTO GRAFICO: ANNO 2002

PROGETTO ED ESECUZIONE: CONSORZIO COMPAGNIE AERONAUTICHE s.r.l. - PARMA

© REGIONE AUTONOMA FRIULI-VENEZIA GIULIA  
 TUTTI I DIRITTI DI RIPRODUZIONE E RIELABORAZIONE SONO RISERVATI